

Collectivité Territoriale
de la Guyane

Commune de **CAYENNE**


**PROJET DU TCSP
PLAN PARCELLAIRE
Plan individuel**



Parcelle cadastrée Section AN n°38

Contenance: 24a37ca

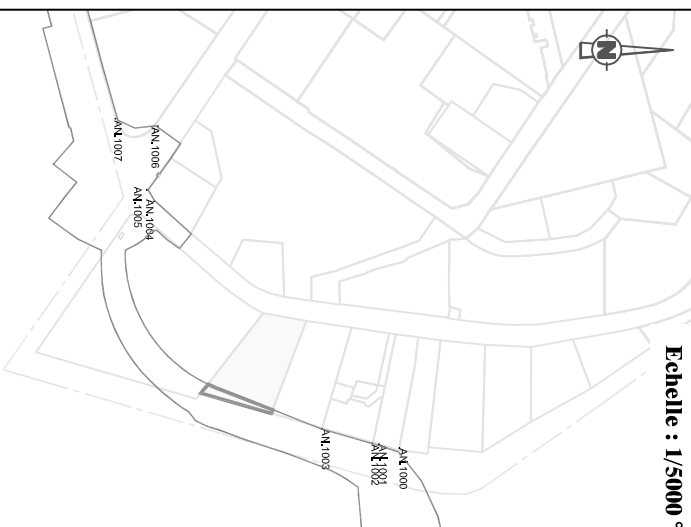
Propriétaire	Mme CHIN TEN FUNG Edmée
Nouveau numéro	AN n°150
Superficie utile	248 m²
DMPC	3288C



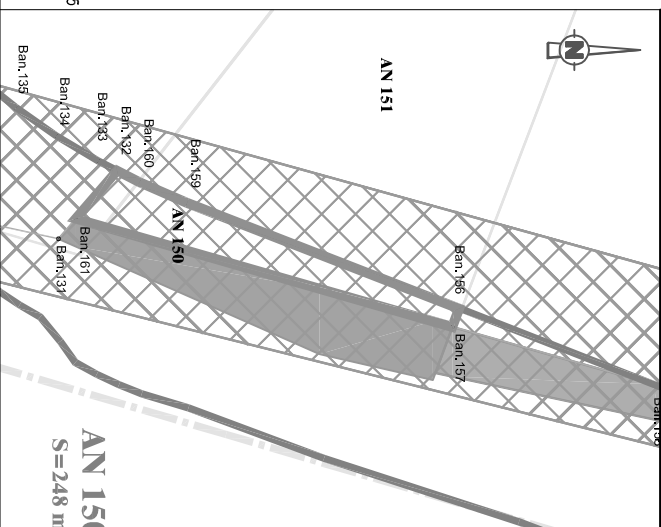
Plan de situation sans échelle
Commune de Remire-Montjoly

PLAN D'ENSEMBLE

Echelle : 1/5000 °



Plan du lot : Echelle 1/1000°



Légende

- Limites cadastrales
- Limite Parcelle AN 150
- Tracé du TCSP_EP 2
- Parcelle AN 38

Emprise réservée pour hydrographie :
N°91 Critique Montano

Empiètement constaté de 336 m²

LIMITE NOUVELLE-Coordonnées en RGF93	X	Y
MAT		
Ban. 132	353957,77	546145,35
Ban. 156	353976,03	546190,63
Ban. 157	353978,43	546189,71
Ban. 159	353962,03	546154,65
Ban. 160	353959,28	546148,31
Ban. 161	353964,12	546139,88

CADASTRE-Coordonnées Points de calage	X	Y
MAT		
AN.1000	354001,42	546274,84
AN.1001	353998,89	546261,26
AN.1002	353998,27	546266,88
AN.1003	353988,61	546223,49
AN.1004	353838,32	546112,62
AN.1005	353830,80	546107,73
AN.1006	353788,64	546115,06
AN.1007	353783,67	546087,05



GEOMETRE-EXPERT
CADASTRE-TOUT COTE EN UN DOMAINE

Dossier : 21028-6



ARMEGE

Successeur du CABINET DEFOS DU RAU
854, route de Remire - Immeuble "Petrowind"
97354 Remire-Montjoly
Tél. : 05 94 30 00 77 - Fax : 05 94 31 12 75
Mail : contact@armege.org

Collectivité Territoriale
de la Guyane


Commune de **CAYENNE**



**PROJET DU TCSP
PLAN PARCELLAIRE
Plan individuel**

**Parcelle cadastrée Section AN n°39
Contenance: 98a63ca**

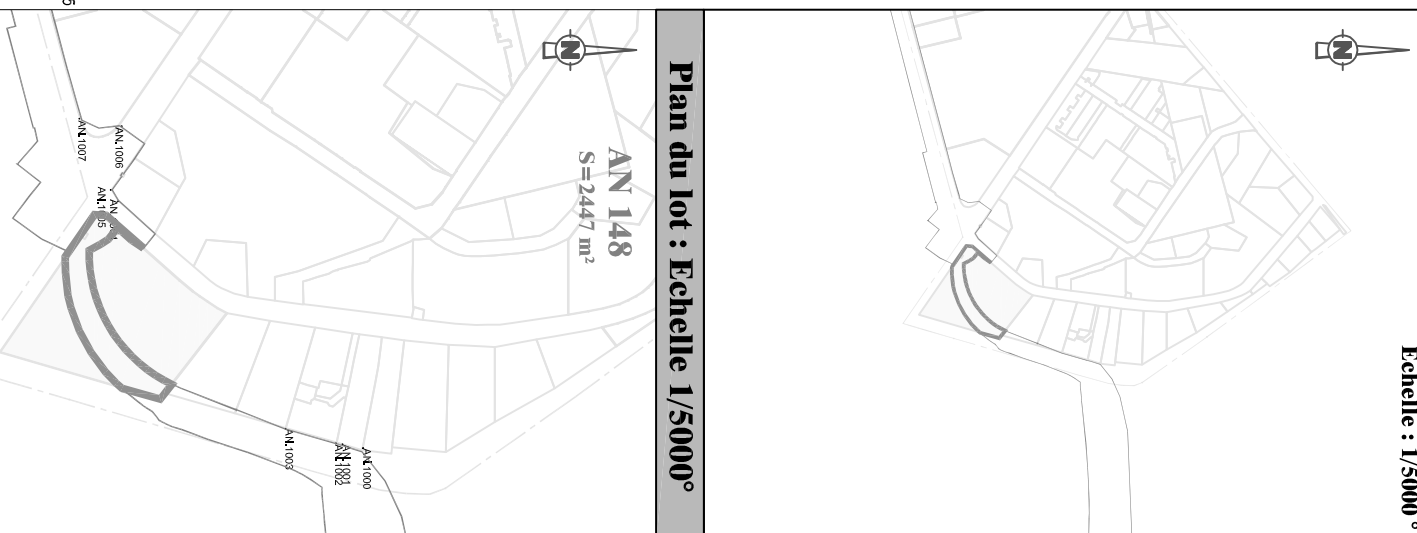
Propriétaire	MINISTERE DE L'INTERIEUR
Nouveau numéro	AN n°148
Superficie utile	2447 m²
DMPC	3252Y



Plan de situation sans échelle
Commune de Remire-Montjoly

PLAN D'ENSEMBLE

Echelle : 1/5000 °



Plan du lot : Echelle 1/5000°

Légende

Limites cadastrales
Limite Parcelle AN 148
Tracé du TCSP_EP 2
Parcelle AN 39

Emprise réservée pour hydrographie :
N°91 Critique Montano

Emprise réservée pour carrefour :
N°22 Carrefour piscine départementale

LIMITE NOUVELLE-Coordonnées en RGF93	
MAT	X
Ban.113	353869,36
Ban.114	353847,72
Ban.115	353847,25
Ban.116	353875,05
Ban.117	353875,36
Ban.118	353878,16
Ban.119	353885,71
Ban.120	353893,24
Ban.121	353900,72
Ban.122	353906,69
Ban.123	353916,51
Ban.124	353924,14
Ban.125	353931,31
Ban.126	353938,23
Ban.127	353944,86
Ban.128	353951,17
Ban.129	353958,59
Ban.130	353961,93
Ban.131	353966,78
Ban.132	353957,77
Ban.133	353956,52
Ban.134	353953,17
Ban.135	353949,46
Ban.136	353945,40
Ban.137	353941,00
Ban.138	353936,29
Ban.139	353931,28
Ban.140	353926,01
Ban.141	353920,49
Ban.142	353914,74
Ban.143	353908,81
Ban.144	353902,71
Ban.145	353896,47
Ban.146	353890,13
Ban.147	353883,70
Ban.148	353877,22
Ban.149	353870,73
Ban.150	353866,70
Ban.151	353863,40
Ban.152	353857,74
Ban.153	353857,58
Ban.154	353863,85
Ban.161	353964,12

CADASTRE-Coordonnées Points de calage

MAT	X	Y
AN.1000	354001,42	546274,84
AN.1001	353998,89	546261,26
AN.1002	353998,27	546256,88
AN.1003	353998,61	546222,49
AN.1004	353838,32	546112,62
AN.1005	353830,80	546107,73
AN.1006	353788,64	546115,06
AN.1007	353783,67	546087,05



GEOMETRE-EXPERT
CADASTRE-TERRITOIRES DE LA GUYANE

Dossier : 21028-6



ARMEGE

Successeur du CAHNET DEFOS DU RAU
854, route de Remire - Immeuble "Pétrole"
97354 Remire-Montjoly
Tél : 05 94 30 00 77 - Fax : 05 94 31 12 75
Mail : contact@armege.org



AN 148
S=2447 m²



Collectivité Territoriale
de la Guyane

Commune de **CAYENNE**

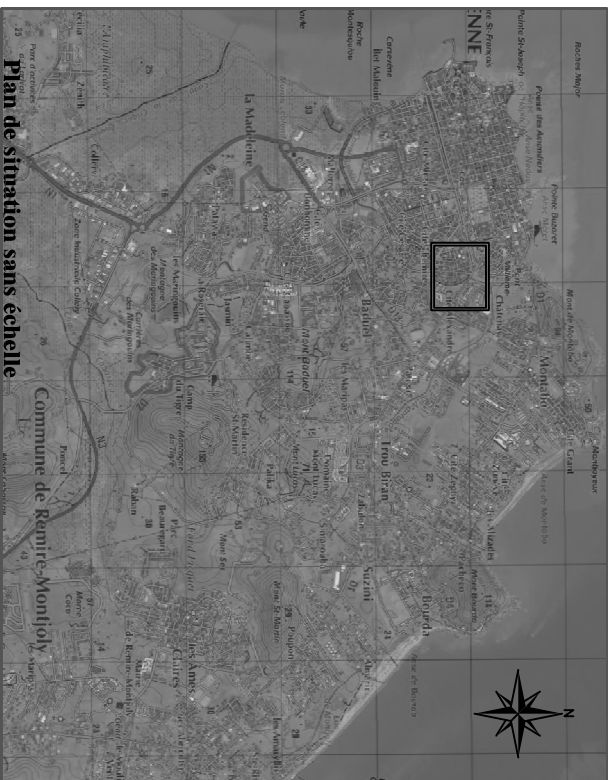
**PROJET DU TCSP
PLAN PARCELLAIRE
Plan individuel**



Parcelle cadastrée Section AN n°41

Contenance: 44a88ca

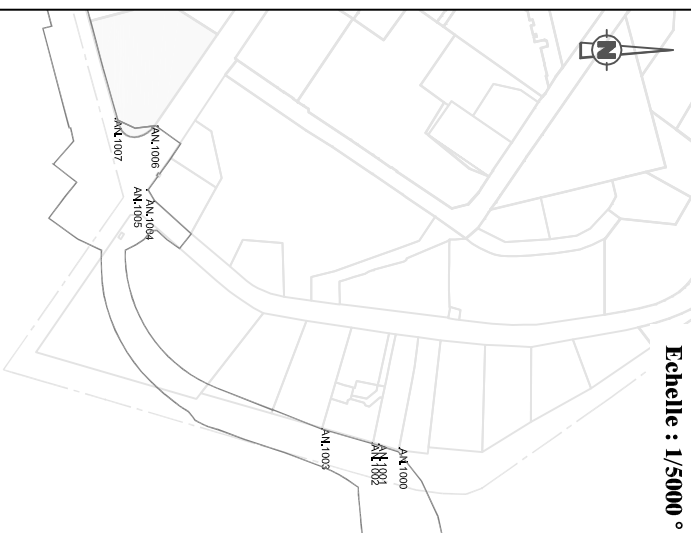
Propriétaire	COLLECTIVITE TERRITORIALE DE GUYANE
Nouveau numéro	en cours de division
Superficie utile	158 m²
DMPC	



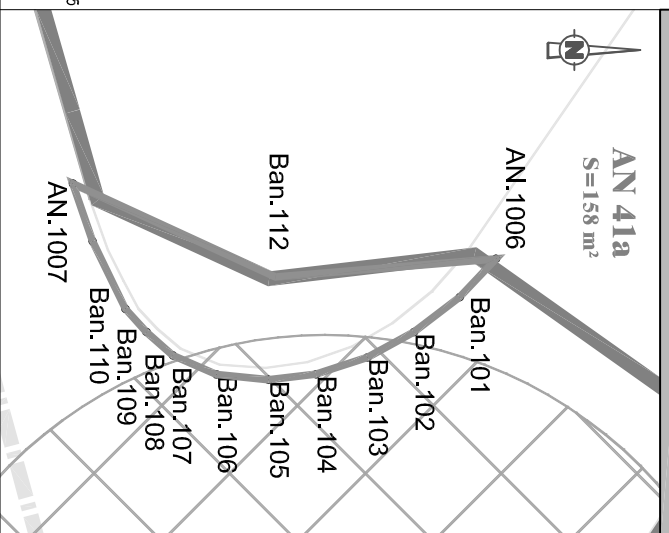
Plan de situation sans échelle

PLAN D'ENSEMBLE

Echelle : 1/5000 °



Plan du lot : Echelle 1/1000°



Légende

Limites cadastrales

Limite Parcelle AN

Tracé du TCSP_EP 2

Parcelle AN 41

Emprise réservée pour carrefour :
N°22 Carrefour piscine départementale

LIMITE NOUVELLE-Coordonnées en RGF93		
MAT	X	Y
AN.1006	353788,64	546115,06
AN.1007	353783,67	546087,05
Ban.101	353791,17	546112,66
Ban.102	353793,49	546109,63
Ban.103	353795,16	546106,56
Ban.104	353796,28	546103,16
Ban.105	353796,63	546100,02
Ban.106	353796,29	546096,58
Ban.107	353795,03	546093,67
Ban.108	353793,49	546091,93
Ban.109	353791,95	546090,53
Ban.110	353787,49	546088,36
Ban.112	353789,84	546100,48

CADASTRE-Coordonnées Points de calage		
MAT	X	Y
AN.1000	354001,42	546274,84
AN.1001	353998,89	546261,26
AN.1002	353998,27	546256,88
AN.1003	353988,61	546223,49
AN.1004	353836,32	546112,62
AN.1005	353830,80	546107,73
AN.1006	353788,64	546115,06
AN.1007	353783,67	546087,05



GEOMETRE-EXPERT
CADASTRE-TOUT CORRE ET EN DOMAINE

Dossier : 21028-6



ARMEGE

Successeur du cabinet DEFOS DU PAU
854, route de Remire - Immeuble "Pétrowé"
97354 Remire-Montjoly
Tél. : 05 94 30 00 77 - Fax : 05 94 31 12 75
Mail : contact@armege.org